










## AREE

-  AREA\_DI\_CANTIERE\_SOGGETTA\_A\_EDIFICIO\_VECCHIO\_PROGETTO
-  AREA\_DI\_CANTIERE\_NON\_OGGETTO\_DI\_INTERVENTO
-  AREA\_DI\_CANTIERE\_SOGGETTA\_A\_EDIFICIO\_NUOVO\_PROGETTO
-  AREA\_DI\_CANTIERE\_SOGGETTA\_COSTRUZIONE: PARCHEGGIO
-  AREA\_DI\_CANTIERE\_SOGGETTA\_A\_COSTRUZIONE: PISCINA
-  Strada\_privata\_di\_accesso

SITI DI IMPORTANZA COMUNITARIA (SIC): IT5210040\_Boschi dell'alta Valle del Nestore

 91M0

## RETE ECOLOGICA REGIONE UMBRIA (RERU)

-  Barriere antropiche: aree edificate, strade, ferrovie
-  Unità Regionali di Connessione Logica: Connettività
-  Unità Regionali di Connessione Logica: Habitat

SCALA 1:1500

0 25 50 m

